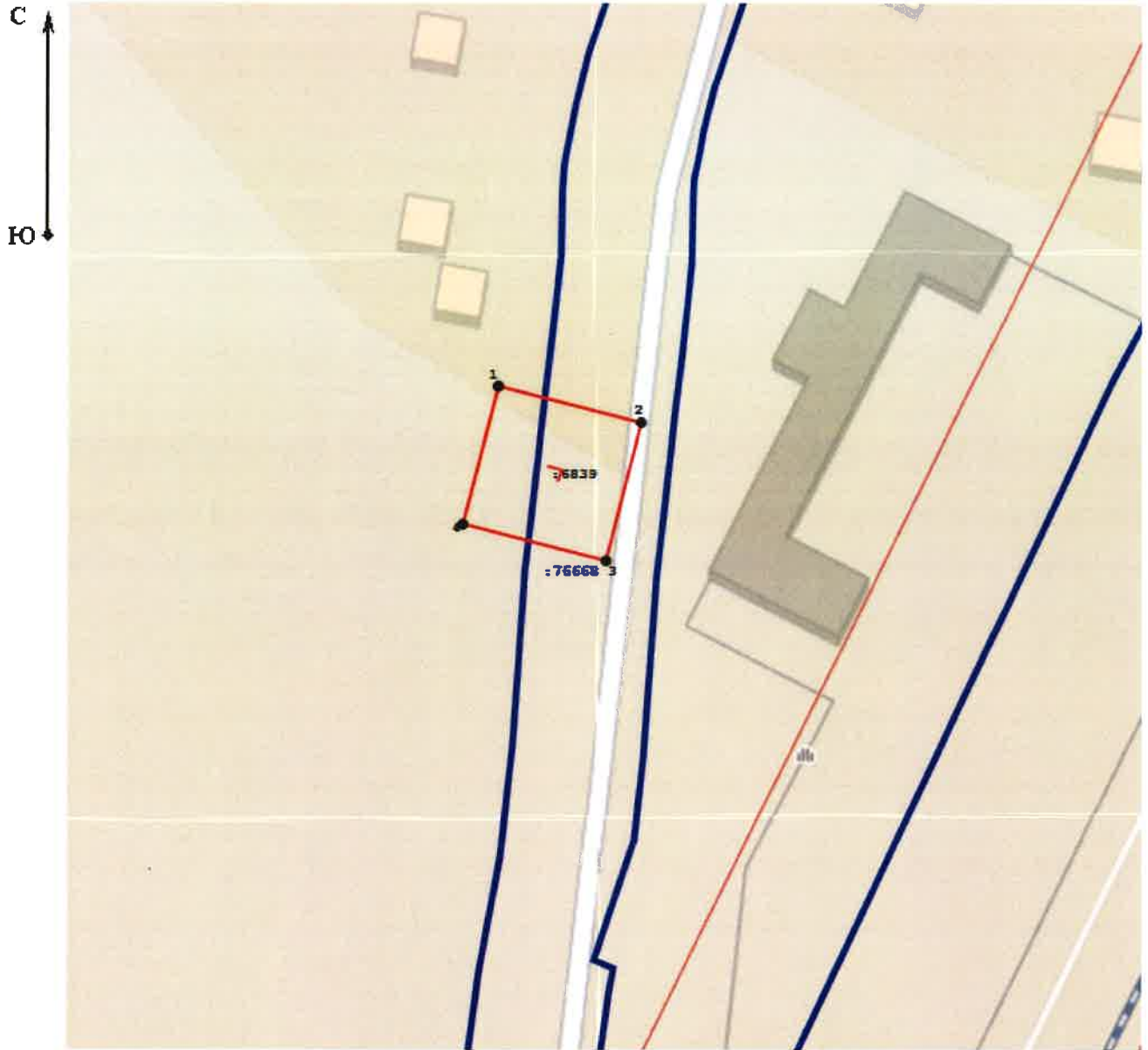








Графическое описание местоположения границ публичного сервитута трансформаторной подстанции №209, расположенной по адресу: Российская Федерация, Московская область, Орехово-Зуевский городской округ, поселок Малиновские Луга



Масштаб 1:1 000


Условные обозначения:

- 1. - характерная точка границы образуемого земельного участка
- :130 - кадастровый номер земельного участка
-  - ОКС сведения о границах которого отсутствуют в ЕГРН
-  - граница контура образуемого земельного участка
-  - границы ЗОУИТ
-  - границы и номер кадастрового квартала
-  - система координат
-  - границы и кадастровый номер земельных участков по сведениям ЕГРН

50:47:0040801

МСК-50, зона

:1250

Подпись  Жукова С.В. Дата " " 24.11 2021 г.

Место для оттиска печати лица, составившего графическое описание



Утверждена

Министерства имущественных отношений Московской области

(наименование документа об утверждении, включая наименования органов государственной власти или

органов местного самоуправления, принявших решение об утверждении схемы или

подписавших соглашение о перераспределении земельных участков)

от _____ № _____

**Схема расположения земельного участка или земельных
участков на кадастровом плане территории**

Площадь земельного участка		488 м ²	
Обозначение характерных точек границ	Координаты, м		
	X	Y	
1	2	3	
1	470 708,82	2 279 687,22	
2	470 703,33	2 279 708,96	
3	470 682,24	2 279 703,61	
4	470 687,78	2 279 681,82	
1	470 708,82	2 279 687,22	